# mtbì

## mutandbike

il giornalino per i bambini matti

2011 - edizioni anno

Ver.04

Non so da dove cominciare.
Cominciamo dalla discesa del Passo del Bocco, dove una vita è finita.
Un ragazzo su una bici, un attimo di distrazione e poi,...e poi tutto il resto.

È un roba troppo brutta, troppo brutta e troppo terrena, cruda, realistica per chiunque inforchi una bici, dal ragazzino con le rotelline al professionista più navigato ed esperto. Nessuno di noi si senta escluso.

Ha colpito l'imprevedibilità, la fatalità; ha colpito la dissonanza tra la festa sportiva e lo schiaffo della morte; han colpito quei 5 secondi d'immagini che la RAI ha involontariamente mandato in onda e che ha tolto immediatamente non appena si son resi conto di quel che stava succedendo; ha colpito il fatto che quel ch'è successo ci abbia messi con la faccia e il naso proprio dentro al pericolo intrinseco che porta con sé lo sport che pratichiamo.

Quante volte ci sarà successo di esser coinvolti in qualcosa o di veder qualcuno del gruppo toccato da un incidente e dire o solo pensare: "è andata bene!"?

Ma le parole son parole e non servono a nulla se non a ricordarvi che siamo tutti vulnerabili in qualsiasi momento, anche chi vince 30 corse all'anno o chi semplicemente esce per andare a far la spesa con la bici da donna.
Mettete il casco e fate attenzione.

La pagina nera e il lutto servono a ricordare e ad abbracciare quel ragazzo sfortunato e la sua famiglia, i suoi amici; perchè non muore solo chi rimane sull'asfalto, ma con lui, nello stesso istante, muore anche chi resta.

Aldo Cabrini

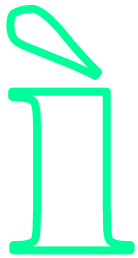

mtbì
mutandbike
il giornalino per i bambini matti
2011 - edizioni anno
Nr.04

mutbàindbike
il giornale per i bambini nati

# mtbì

Rimanendo dell'idea che l'ultimo sia meglio di non andare e che, alla lunga si possa brillantemente (anche se senza esperienza) far a meno degli ammennicoli che imperversano in tutti gli steps e senza dimenticare null'altro che una bella e sana dose magnificata dall'insorgere della prima cosa bella, è proprio a questo punto che voi vi chiederete: "èèèèèèèèèèh?!!!"
Ragazzi, se ascoltate le dichiarazioni dei nostri parlamentari senza dubitare che ci stiano facendo la "supercazzola" o senza chiedervi "Ma questi: che cazzo stanno dicendo?!!!", bhè..., allora credo che possiate permettere anche a me, che scrivo su mtbì, di vaneggiare per qualche riga.
Av salut!

**Aldo Cabrini**

**aldo@provincialgeographic.it**

2011 - edizioni Nr.04

## sotto il casco

"
Soffrivo di schizofrenia. Mi hanno curato e adesso stiamo molto meglio."

**Anonimo**
**(su un muro, all'interno del rifugio sul Monte Sporno –PR-)**

# so' mmario

*[sè, e io so'Aldo!]*

**idea, testi &**

**veste grafica:**

**aldo cabrini**

**web editor:**

**andrea pavarani**

**foto:**

**aldo cabrini**

**andrea corradi**

**nicola gandolfi**

mtbì
mountainbike
il giornalino per i bambini matti

2011 - edizioni anno

*Eccoci, ci siamo.*
*In questo articolo*
*le prime informazioni*
*su come fare per*
*partecipare alla B15.*

B15

# si scaldano i motori

*di Aldo Cabrini*

Non siamo ancora al programma definito per filo e per segno, ma si comincia.

Si parte da prima con alcuni sopralluoghi volti a valutare i passaggi migliori per salire sin sul crinale, in modo da rendere il primo giorno della B15 conosciuto e senza grandi problemi d'ascesa poi, nel periodo successivo, si ufficializzerà il percorso completo con una presentazione aperta al popolo delle ruote grasse e a seguire il trail della B15.

# VENERDÌ 1 LUGLIO



**LA B15 SI PRESENTA** *venerdì 1 luglio.*
*Nel corso della presentazione verranno proiettate le immagini ed i filmati delle edizioni precedenti e verrà reso noto il percorso 2011 nonché tutte le informazioni necessarie per poter trascorrere due giorni in sella con assoluta tranquillità e sicurezza.*

*Alla fine della serata verranno raccolti i 10,00 euro di autotassazione da devolvere alla Fa.Ce. e tutti i dati necessari per l'emissione della tessera di riconoscimento dei partecipanti alla B15:* ***chi, al termine della serata, non avrà versato l'autotassazione, non verrà considerato aggregato alla B15****.*

*In questa serata verrà poi spiegato come, dove e a che ora si svolgerà il "TRAIL" necessario per essere considerato aggregato alla B15. La data è già nota e nella prossima pagina troverete l'anteprima di una serie di informazioni utili per "non rimanerci dentro". Maggiori informazioni sulla serata di presentazione potrete trovarle su mtbi di giugno 2011 o, sempre a giugno, sul nostro sito [www.gbsportbike.com].*

# SABATO 9 LUGLIO

***Si parte per il TRAIL della B15.***

*Ed eccoci alla fase calda pre-B15! Signore e signori, preparatevi perché il giro non sarà semplice e il TRAIL si presenterà come un vero e proprio test per chiunque avesse intenzione di partecipare all'edizione del 2011; compreso chi vi scrive!*

*I suggerimento di base che vi posso dare è quello di partire con un bel carico d'acqua e cibo, perché, durante il trail, punti di ristoro o prese d'acqua non se ne vedranno.*

*Durante la presentazione del 1 luglio e sul nostro sito [www.gbsportbike.com] verranno spiegate per benino le modalità di partecipazione e il **corredo minimo obbligatorio da portare nello zaino** durante la svolgimento del trail. Non pensate ad una prova di sopravvivenza poichè non è questo il fine del trail, certamente sarà un giornata impegnativa tesa a mettere in evidenza eventuali lacune o carenze che potrebbero rivelarsi particolarmente scomode e inopportune (volendo utilizzare eufemismi) una volta aggregati alla spedizione del 30 e 31 luglio.*

*Volendo anticipare qualcosa, vi dico che dovrete portare con voi tutto ciò che potrebbe servirvi nel far fronte ad un guasto meccanico; non si pretende la valigia col set completo della Shimano o della Campagnolo, ma certamente non ve la caverete con una camera d'aria e un rotolo di nastro adesivo.*

*Attenzione perciò alle prossime uscite di mtbì e alla bacheca del nostro sito perché le novità e gli aggiornamenti sono sempre dietro l'angolo.*

# A TUTTI GLI SCOUTS DELLA B15

*Ragazzi miei ci siamo.*

*Dopo la prima, preliminare perlustrazione sul nuovo percorso di quest'anno, mi sento di dire che questa sarà una B15 che non dimenticheremo facilmente, un po' com'era stato per l'edizione ZERO del 2009. A livello paesaggistico son sicuro che la B15 ne guadagnerà tantissimo: già dal primo giorno è possibile vedere aprire squarci di mare e di costa, senza far rimpiangere l'immensa, imponente, meravigliosa e selvaggia faggeta della Via Regia percorsa nei due anni passati [che comunque rimane uno dei miei tratti preferiti].*

*A chi non era presente durante l'esplorazione del 30 aprile, apro l'invito per la seconda anche se, fossi in voi, preferirei attendere la sorpresa a fine luglio. Nel caso però non doveste riuscire ad aspettare, il mio numero ce l'avete.*

*Il 30 aprile abbiamo cominciato ad imbastire ciò che,*
*tra meno di 100 giorni,*
*diventerà il primo tratto della B15 di quest'anno.*
*Curiosi? Allora leggete le prossime pagine.*

# Soprallugo che fai, sorprese che trovi.

*di aldo cabrini*

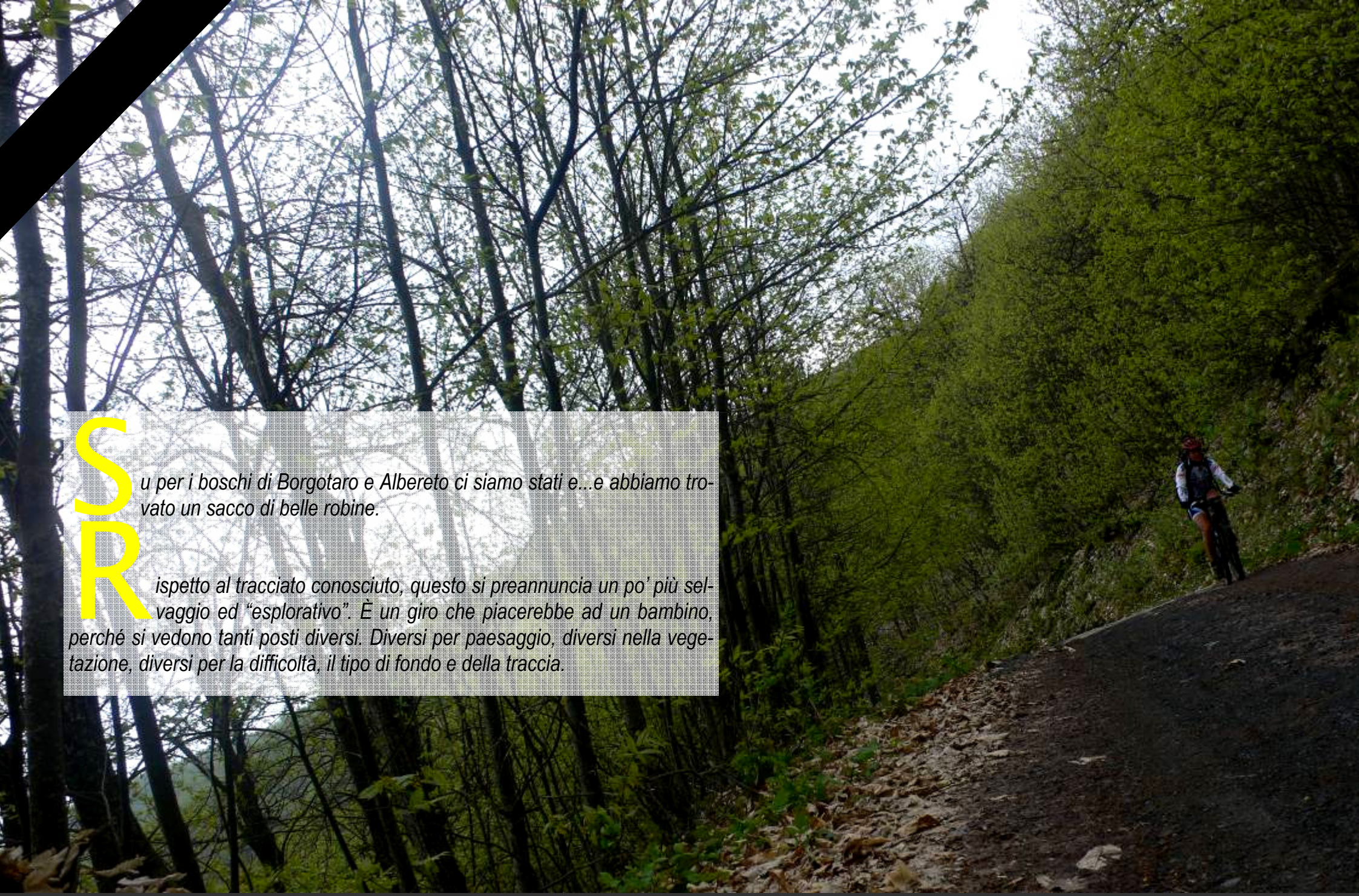

*Su per i boschi di Borgotaro e Albereto ci siamo stati e...e abbiamo trovato un sacco di belle robine.*

*Rispetto al tracciato conosciuto, questo si preannuncia un po' più selvaggio ed "esplorativo". È un giro che piacerebbe ad un bambino, perché si vedono tanti posti diversi. Diversi per paesaggio, diversi nella vegetazione, diversi per la difficoltà, il tipo di fondo e della traccia.*

*Carraie, single-track, sentieri affogati nel bosco e spezzati da ruscelli e pozze d'acqua, limpidissima e gelata, dove vivono salamandre gialle e nere, ranocchie e fors'anche la pulce d'acqua di Branduardi.*

*Abbiamo incontrato carraie e sentieri dimenticati, mangiati dal tempo, dalle frane, dal bosco. Guadi cancellati dalle piene e nuovi passaggi non considerati dalle CTR.*

*Ci si potrebbe perdere per giorni nella bellezza di questa porzione d'Appennino. È un dedalo infinito di natura e luoghi da riscoprire e tutto ciò non fa che aumentare il mio amore per le nostre montagne.*

*Anche se non per la B15, vi consiglio comunque di provare a far un giretto per questi monti. Scoprirete un mondo antico.*

Tenete sempre presente che la mappatura o la descrizione dei percorsi negli articoli è eseguita da appassionati e non da professionisti ed ha pertanto un valore puramente indicativo. Oltre a ciò, le variabili che in bicicletta possono determinare tempi di percorrenza e la fattibilità dei tragitti, possono essere tantissime [specialmente quando si parla di mtb!] ed impreviste. Per questi motivi, gli itinerari indicati su questa carta non implicano in nessun modo né gli autori, né gli editori, in eventuali responsabilità.
Lo ripeto: le nostre mappature, pur esendo state eseguite con la maggior cura possibile, vogliono soltanto fornire un'indicazione su possibili tragitti e le loro eventuali variazioni.

# sotto il casco

“è chiaro, il pensiero dà fastidio anche se chi pensa è muto come un pesce,

anzi è un pesce e come pesce è difficile da bloccare

perché lo protegge il mare,

com’è profondo il mare, com’è profondo il mare”

**Da: Com’è profondo il mare**

**di Lucio Dalla**